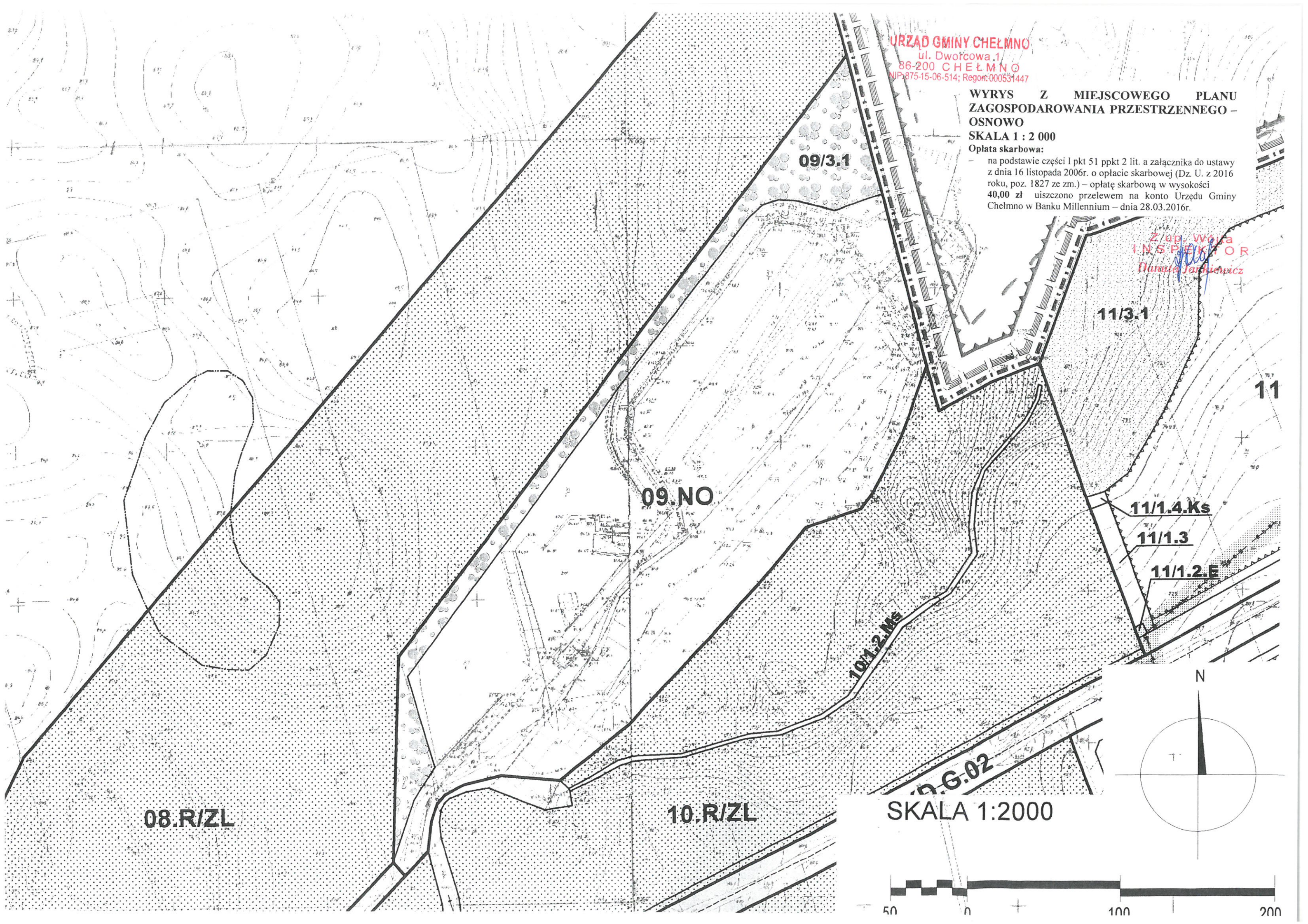


URZĄD GMINY CHELMNO
ul. Dworcowa 1
86-200 CHELMNO
NIP: 875-15-06-514; Regon: 000531447

WYRYS Z MIEJSCOWEGO PLANU
ZAGOSPODAROWANIA PRZESTRZENNEGO –
OSNOWO
SKALA 1 : 2 000

Opłata skarbową:
– na podstawie części I pkt 51 ppkt 2 lit. a załącznika do ustawy
z dnia 16 listopada 2006r. o opłacie skarbowej (Dz. U. z 2016
roku, poz. 1827 ze zm.) – opłatę skarbową w wysokości
40,00 zł uiszczono przelewem na konto Urzędu Gminy
Chelmno w Banku Millennium – dnia 28.03.2016r.

Z up. Wójtka
INSPEKTOR
Danuta Jankiewicz





SKALA 1:2000





A
R

LEGENDA

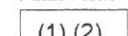

-  GRANICE OBSZARU OBJĘTEGO PLANEM
-  GRANICE GMIN

USTALENIA:



LINIE ROZGRANICZAJĄCE

-  LINIE ROZGRANICZAJĄCE TERENY O RÓŻNYM PRZEZNACZENIU
-  LINIE ROZGRANICZAJĄCE TERENY O RÓŻNYCH ZASADACH ZAGOSPODAROWANIA






OZNACZENIA TERENÓW

-  OZNACZENIE TERENU ELEMENTARNEGO
(1) - PRZEZNACZENIE TERENU ELEMENTARNEGO
(2) - NUMER TERENU ELEMENTARNEGO I KLASA ULIC DLA SYSTEMU KOMUNIKACJI
-  OZNACZENIE TERENU WYDZIELENIA WEWNĘTRZNEGO
(1) - NUMER TERENU ELEMENTARNEGO, W KTÓRYM JEST POŁOŻONE WYDZIELENIE WEWNĘTRZNE
(2) - NUMER USTALENIA
(3) - KOLEJNY NUMER WYDZIELENIA WEWNĘTRZNEGO
(4) - FUNKCJA, DLA KTOREJ REZERWUJE SIĘ TEREN (W ZALEŻNOŚCI OD POTRZEB)

PRZEZNACZENIE TERENU

-  MN TERENY ZABUDOWY MIESZKANIOWEJ
-  MU TERENY ZABUDOWY MIESZKANIOWO USŁUGOWEJ
-  PU TERENY FUNKCJI PRZEMYSŁOWYCH I USŁUGOWYCH
-  PR TERENY FUNKCJI PRZEMYSŁOWO RZEMIEŚNICZYCH
-  RM TERENY ZABUDOWY ZAGRODOWEJ
-  R TERENY ROLNICZE
-  R/ZL TERENY ROLNICZE I LASY
-  NO TEREN SKŁADOWISKA ODPADÓW

USTALENIA DOTYCZĄCE OCHRONY ŚRODOWISKA PRZYRODY I KRAJOBRAZU

-  GRANICA CHEŁMIŃSKIEGO PARKU KRAJOBRAZOWEGO
-  KORYTARZE EKologiczne
-  TERENY BIOLOGICZNIE CZYNNE
-  ZIELEN IZOLACYJNA (TERENY BIOLOGICZNIE CZYNNE Z ZADRZEWIENIAMI)
-  SZPALERY DRZEW

ZASADY OCHRONY DZIEDZICTWA KULTUROWEGO I ZABYTKÓW ORAZ DÓBR KULTURY WSPÓŁCZESNEJ

-  STANOWISKA ARCHEOLOGICZNE OBJĘTE STREFĄ OCHRONY KONSERWATORSKIEJ „OW”
-  OBIEKTY O WARTOŚCI HISTORYCZNO-KULTUROWEJ, PODLEGAJĄCE OCHRONIE KONSERWATORSKIEJ

PARAMETRY I WSKAŹNIKI KSZTAŁTOWANIA ZABUDOWY ORAZ ZAGOSPODAROWANIA TERENU

-  NIEPRZEKACZALNA LINIA ZABUDOWY

SZCZEGÓLNE WARUNKI ZAGOSPODAROWANIA TERENÓW ORAZ OGRANICZENIA W ICH UŻYTKOWANIU

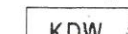

-  STREFA OGRANICZEŃ DLA LOKALIZACJI ZAGOSPODAROWANIA

USTALENIA DOTYCZĄCE SYSTEMU KOMUNIKACJI

DROGI PUBLICZNE

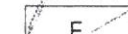


-  KD.G DROGA KLASY G - GŁÓWNA
-  KD.L DROGA KLASY L - LOKALNA
-  KD.D DROGA KLASY D - DOJAZDOWA

WEWNĘTRZNY UKŁAD DROGOWY

-  KD.W DOJAZD, CIĄG PIESZCZYZNY
-  PRZEBIEG CIĄGU PIESZCZYZNEGO

USTALENIA DLA SYSTEMÓW INFRASTRUKTURY TECHNICZNEJ

TERENY INFRASTRUKTURY TECHNICZNEJ

-  E TERENY STACJI-TRANSFORMATOROWYCH
-  Ks TERENY PRZEPOMPOWNI ŚCIEKÓW
-  Mp KANAŁY MELIORACYJNE PODSTAWOWE
-  Ms ROWY MELIORACYJNE SZCZEGÓLOWE

SIECI INFRASTRUKTURY TECHNICZNEJ

-  LINIA ENERGETYCZNA/SN 15 KW

URZĄD GMINY CHEŁMNO
ul. Dworcowa 1
86-200 CHEŁMNO
NIP: 875-15-06-514; Regon: 000531401

WYRYS Z MIEJSCOWEGO PLANU ZAGOSPODAROWANIA PRZESTRZENNEGO – OSNOWO

SKALA 1 : 2 000

Oplata skarbowa:

- na podstawie części 1 pkt 51 ppkt 2 lit. a załącznika do ustawy z dnia 16 listopada 2006r. o opłacie skarbowej (Dz. U. z 2016 roku, poz. 1827 ze zm.) – opłatę skarbową w wysokości **40,00 zł** uiszczono przelewem na konto Urzędu Gminy Chełmno w Banku Millennium – dnia 28.03.2016r.

Z up. Wójta
INSPEKTOR
Danuta Jankiewicz